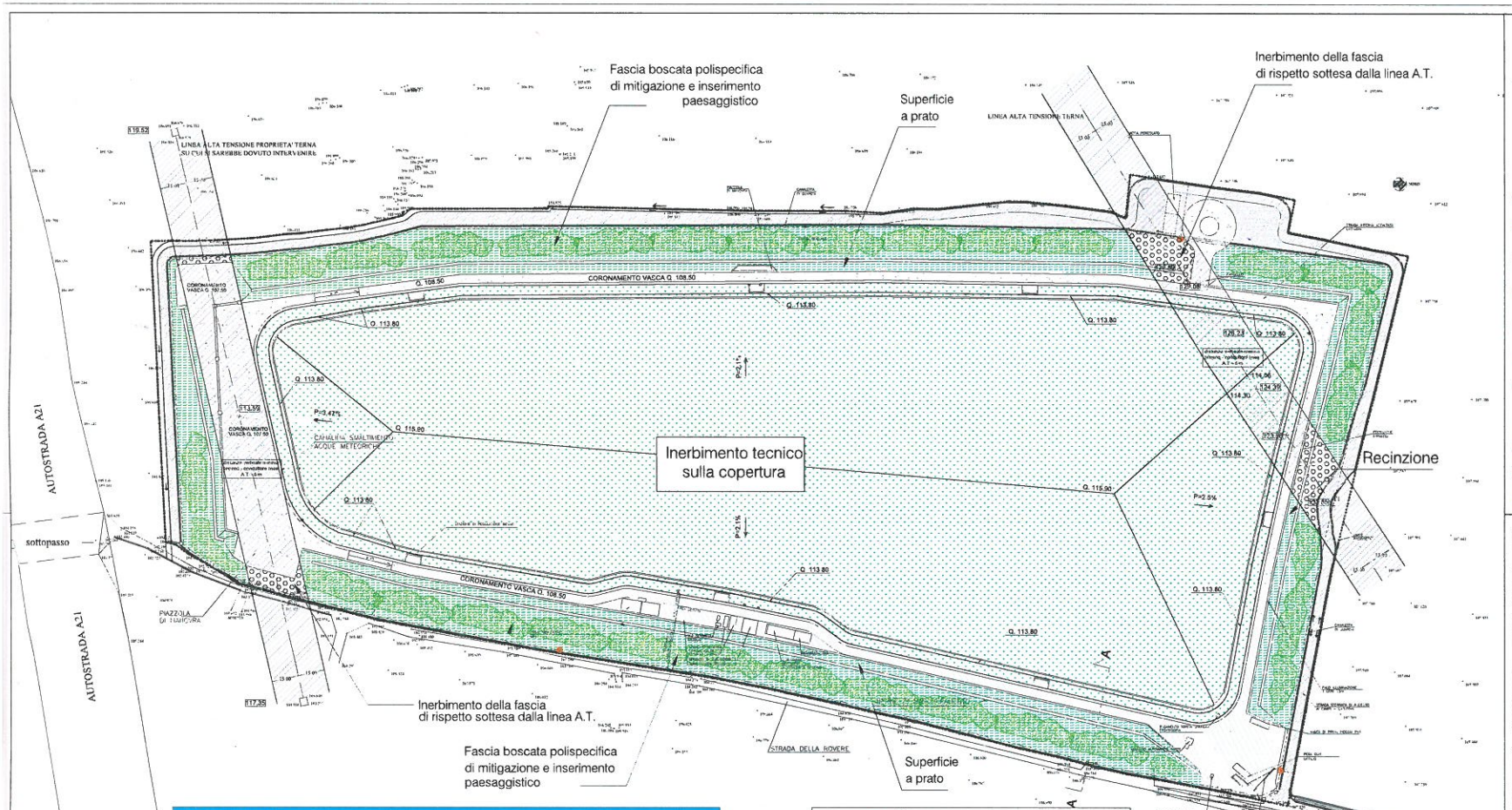

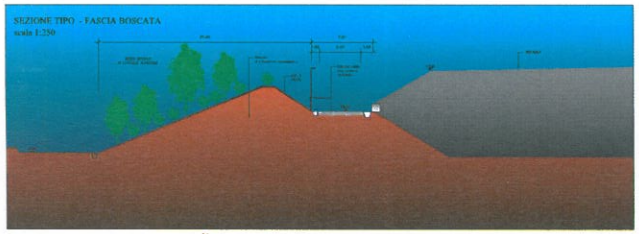

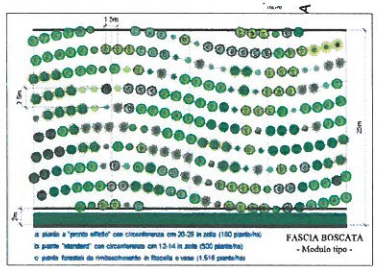

LEGENDA

- Limite di proprietà
- 108.50 Quote progetto
- 129.00 Quote conduttore elettrico A.T.
- Strada sterrata di accesso ai campi
- Strada interna rilevato viabile asfaltata
- Strada interna rilevato viabile sterrata
- Fasce di rispetto linee elettriche alta tensione

ALBERI 1° GRANDEZZA

- Quercus robur, petraea, cerris
- Fraxinus excelsior
- Populus alba
- Populus x canescens
- Ulmus minor
- Prunus avium e Tilia cordata
- Acer platanoides e pseudoplatanus

ALBERI 2° GRANDEZZA

- Acer campestre
- Carpinus betulus
- Sorbus torminalis

ARBUSTI

- Corylus avellana
- Prunus spinosa
- Cornus mas
- Cornus sanguinea
- Euonymus europaeus
- Viburnum lantana
- Crataegus monogyna
- Sambucus nigra o Eleagnus umbellata

ARAL AZIENDA RIFIUTI ALESSANDRINA

REGIONE PIEMONTE
COMUNE DI SOLERO
Provincia di Alessandria

OGGETTO:

A.I.A. E CONTESTUALE V.I.A. (D.lgs 152/2006)
PER LA MODIFICA DEL COMPLESSO I.P.P.C. DENOMINATO
DISCARICA PER RIFIUTI NON PERICOLOSI SITO IN LOCALITA'
CALOGNA NEL COMUNE DI SOLERO (AL)

PROGETTO DEFINITIVO

NOME TAVOLA:

Planimetria
recupero ambientale

N. TAVOLA:

All. 5

COMMITTENTE:

A.R.AL S.p.A. - Azienda Rifiuti Alessandrina
Strada Kennedy 504, 15122 Castelceriolo - Alessandria
P.iva: 02021620063

SCALA:

1:1.000/250

DATA:

Ottobre 2016

GRUPPO DI PROGETTAZIONE:

INGEGNERIA AMBIENTALE
Dott. Ing. Francesco MELIDORO

COLLABORATORI:
Dott. Michele MELIDORO
Dott. Ing. Guido ANELLI
P.I. Roberto CONTOTTO

A.R.AL S.p.A.
Dott. Ing. Fulvio DELUCCHI

AGGIORNAMENTI:

Marzo 2017